

ЕКСПЛІКАЦІЯ БУДІВЕЛЬ ТА СПОРУД				
№п/п	Найменування та позначка	Поверховість, м	Площа забудови, м²	Примітки
1	Сонячні модулі	—	—	Проект.
2	Інверторна станція потужністю 2000кВт (8х3,5м)	1	336.0	Проект.
3	Адміністративно-побутова будівля з пожежним депо III типу(10х6м)	1	60.0	Проект.
4	Розподільча підстанція РП-35кВ (5х3м)	—	15.0	Проект.
5	Контрольно-пропускний пункт( тимчасова споруда)	—	8.0	Проект.
6	Противопожежні резервуари (V=200м³)	—	—	Проект.
7	Біотуалети	1	3.0	Проект.
8	Парковка для персоналу на 5місць та 6місць	—	—	Проект.
9	Побутова будівля (4х4м)	1	16.0	Проект.

УМОВНІ ПОЗНАЧЕННЯ

- Межа земельної ділянки

Існуюча лінія електропередач 10кВ





Землі для ведення товарного сільськогосподарського виробництва

Парковочне місце для маломобільних груп населення

Проектуємо покриття тротуарною плиткою

Проектуємо будівлі та споруди

Санітарно-захисна зона підприємства (50м)
- Для сінокошення та випасання худоби
- Землі державної власності
- Проектуємо огорожа
- Проектуємо асфальтобетонне покриття
- Проектуємо багаторічні газонні трави
- Проектуємо підземна кабельна лінія електропередач 0.4кВт
- Проектуємо підземна кабельна лінія електропередач 35кВт

						01.05-20-ДПТ		
						Детальний план території для розміщення, будівництва, експлуатації та обслуговування будівель і споруд об'єктів вироблення, передачі транспортування електричної та теплової енергії поблизу с.Пекурівка, на території Городнянського району.		
Зм. Кільк.	Арк.	№док	Підпис	Дата		Стадія	Аркуш	Аркушів
ГАП	Яворовський					РП	5	
Розробив	Яворовський					ФОП Овдієнко Вадим Олександрович		
Перевірив	Овдієнко							
Н.контр.	Овдієнко							
						Схема інженерних мереж, споруд ( 1:2000)		